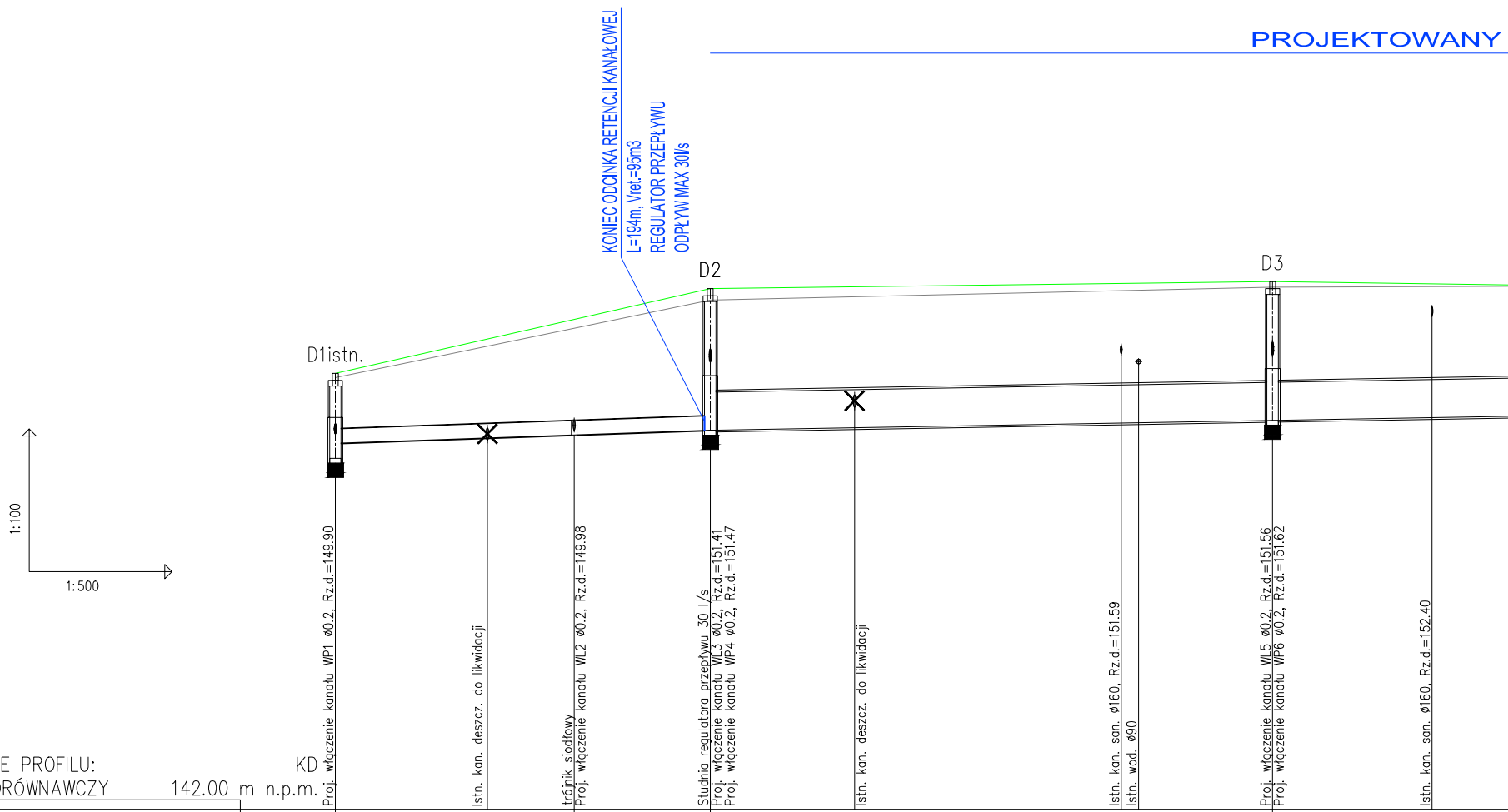
PROJEKTOWANY
KONIEC ODCINKA RETENCJI KANAŁOWEJ
L=194m, Vret.=95m3
REGULATOR PRZEPŁYWU
ODPŁYW MAX 30l/s
D1istn.
D2
D3
1:100
1:500
Proj. włączenie kanału WP1 ø0.2, Rz.d.=149.90
Istn. kan. deszcz. do likwidacji
trójnik siodłowy
Proj. włączenie kanału WL2 ø0.2, Rz.d.=149.98
Studnia regulatora przepływu 30 l/s
Proj. włączenie kanału WL3 ø0.2, Rz.d.=151.41
Proj. włączenie kanału WP4 ø0.2, Rz.d.=151.47
Istn. kan. deszcz. do likwidacji
Istn. kan. san. ø160, Rz.d.=151.59
Istn. wod. ø90
Proj. włączenie kanału WL5 ø0.2, Rz.d.=151.56
Proj. włączenie kanału WP6 ø0.2, Rz.d.=151.62
Istn. kan. san. ø160, Rz.d.=152.40

OZNACZENIE PROFILU: KD
POZIOM PORÓWNAWCZY 142.00 m n.p.m.

xxx xxx xxx

PROJ. RZĘDNA TERENU	151.17		152.30		152.95					153.10		
RZĘDNA TERENU ISTN.	151.08		152.12		152.71					152.98		
RZĘDNA DNA KANAŁU	149.38 149.70		149.87		149.97	150.03		150.12	150.13	150.18		150.24
ZAGŁĘBIENIE DNA KANAŁU	1.79 1.47		2.43		2.98					2.92		
SPADKI, DŁUGOŚCI	7‰ 39.5m				3.5 ‰							
ŚREDNICA, MATERIAŁ	DN0,3m żelbet. 100 kN/mb L=39.5m										DN0,8m że	
ODLEGŁOŚCI	0.0	25.0	25.0	14.5	39.5	54.5	59.0	82.5	84.5	98.5	28.0	115.5
HEKTOMETRY	D1istn.		T		D2					D3		
	0									1		

Generator rysunkowy 7.33z (www.epi-graf.com.pl)

Wykop o ścianach pionowych, umocniony boksami szalunkowymi
Podsypka piask. o gr. 20 cm, obsypka gr. 30 cm

ODCINEK RETENCJI KANAŁOWEJ

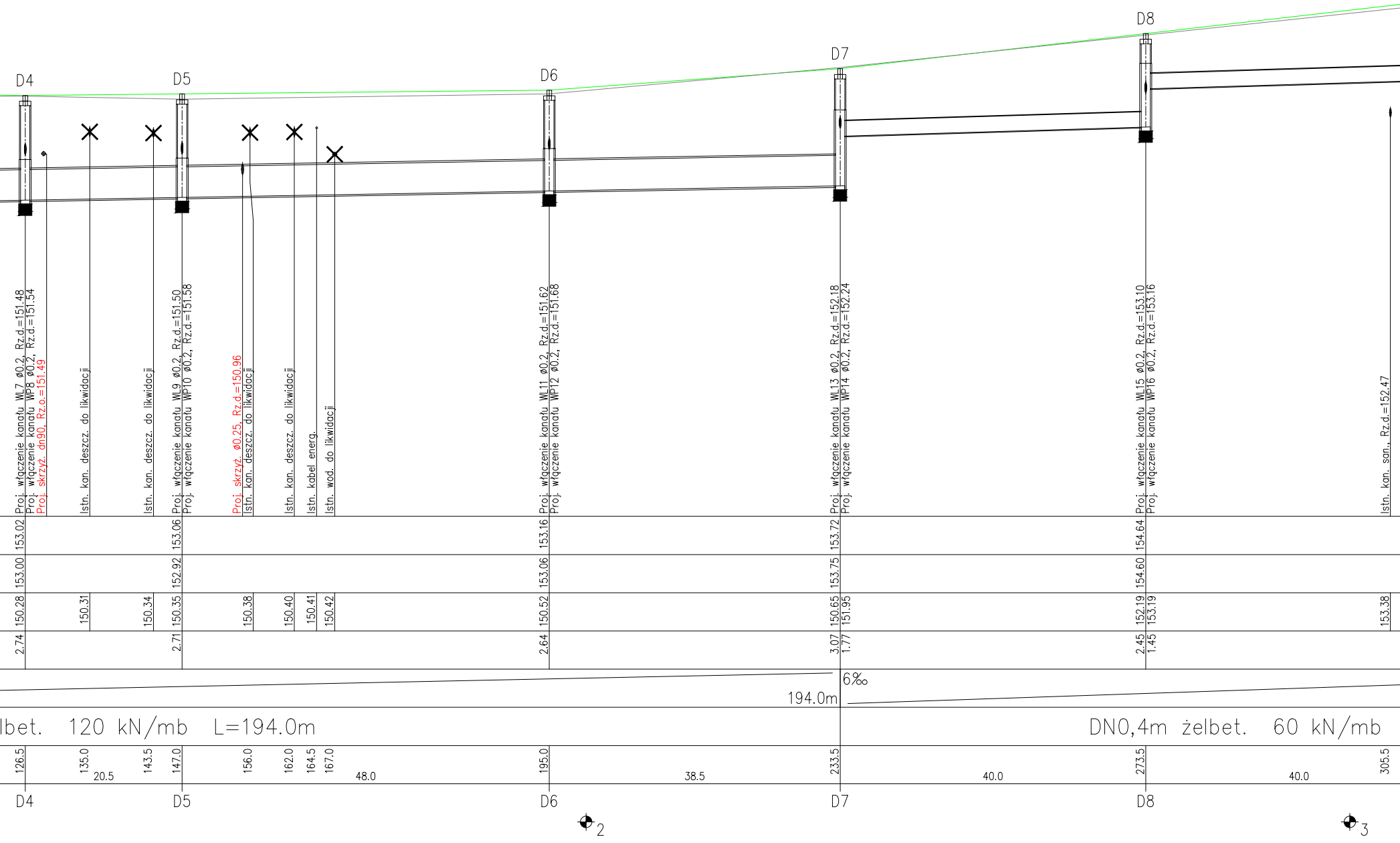
D4
D5
D6
D7
D8
Proj. włączenie kanału WL7 ø0.2, Rz.d.=151.48
Proj. włączenie kanału WP8 ø0.2, Rz.d.=151.54
Proj. skrzyż. dn90, Rz.o.=151.49
Istn. kan. deszcz. do likwidacji
Istn. kan. deszcz. do likwidacji
Proj. włączenie kanału WL9 ø0.2, Rz.d.=151.50
Proj. włączenie kanału WP10 ø0.2, Rz.d.=151.58
Proj. skrzyż. ø0.25, Rz.d.=150.96
Istn. kan. deszcz. do likwidacji
Istn. kan. deszcz. do likwidacji
Istn. kabel energ.
Istn. wod. do likwidacji
Proj. włączenie kanału WL11 ø0.2, Rz.d.=151.62
Proj. włączenie kanału WP12 ø0.2, Rz.d.=151.68
Proj. włączenie kanału WL13 ø0.2, Rz.d.=152.18
Proj. włączenie kanału WP14 ø0.2, Rz.d.=152.24
Proj. włączenie kanału WL15 ø0.2, Rz.d.=153.10
Proj. włączenie kanału WP16 ø0.2, Rz.d.=153.16
Istn. kan. san., Rz.d.=152.47
153.02
153.06
153.16
153.72
154.64
153.00
152.92
153.06
153.75
154.60
150.28
150.31
150.34
150.35
150.38
150.40
150.41
150.42
150.52
150.65
151.95
152.19
153.19
153.38
2.74
2.71
2.64
3.07
1.77
2.45
1.45
6‰
194.0m
lbet. 120 kN/mb L=194.0m
DN0,4m żelbet. 60 kN/mb
126.5
135.0
20.5
143.5
147.0
156.0
162.0
164.5
167.0
48.0
195.0
38.5
233.5
40.0
273.5
40.0
305.5
2
3

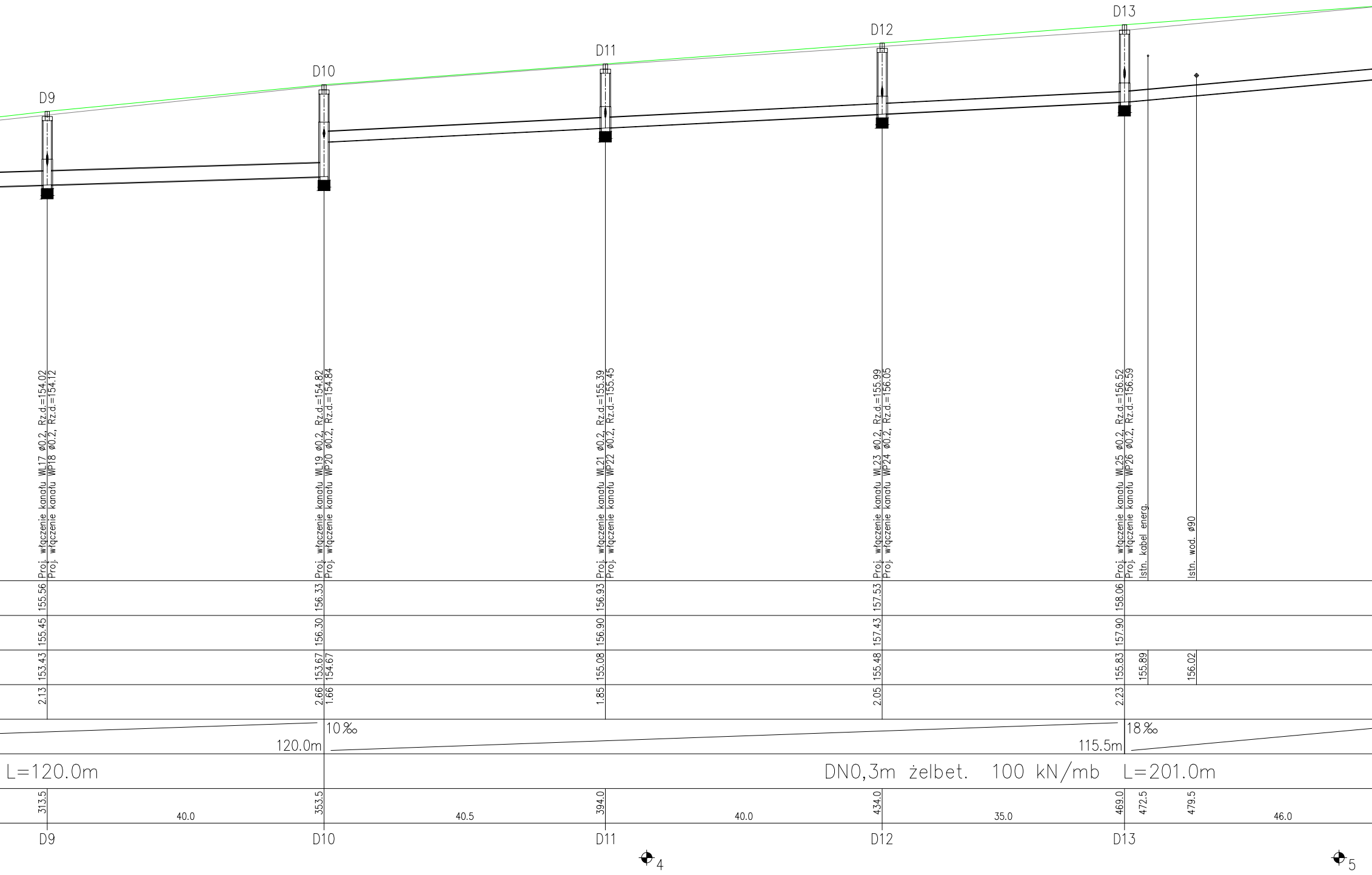
D9
D10
D11
D12
D13
Proj. włączenie kanału WL17 ø0.2, Rz.d.=154.02
Proj. włączenie kanału WP18 ø0.2, Rz.d.=154.12
Proj. włączenie kanału WL19 ø0.2, Rz.d.=154.82
Proj. włączenie kanału WP20 ø0.2, Rz.d.=154.84
Proj. włączenie kanału WL21 ø0.2, Rz.d.=155.39
Proj. włączenie kanału WP22 ø0.2, Rz.d.=155.45
Proj. włączenie kanału WL23 ø0.2, Rz.d.=155.99
Proj. włączenie kanału WP24 ø0.2, Rz.d.=156.05
Proj. włączenie kanału WL25 ø0.2, Rz.d.=156.52
Proj. włączenie kanału WP26 ø0.2, Rz.d.=156.59
Istn. kabel energ.
Istn. wod. ø90
155.56
156.33
156.93
157.53
158.06
155.45
156.30
156.90
157.43
157.90
153.43
153.67
154.67
155.08
155.48
155.83
155.89
156.02
2.13
2.66
1.66
1.85
2.05
2.23
120.0m
10‰
115.5m
18‰
L=120.0m
DN0,3m żelbet. 100 kN/mb L=201.0m
313.5
40.0
353.5
40.5
394.0
40.0
434.0
35.0
469.0
472.5
479.5
46.0
D9
D10
D11
D12
D13
4
5


D14
D15
D16
Proj. włączenie kanału WL27 ø0.2, Rz.d.=157.20
Proj. włączenie kanału WP28 ø0.2, Rz.d.=157.26
Istn. kabel energ.
Studnia osadnikowa
Przelew awaryjny z projektowanego rowu retencyjno-infiltracyjnego
158.74
158.80
159.30
158.76
158.77
158.80
156.65
156.75
156.90
157.05
2.09
2.05
2.25
10‰
45.5m
39.5m
515.0
9.5
524.5
539.0
30.0
554.5
D14
D15
D16

UWAGA !

1. Podane na profilach lokalizacja i rzędne istniejącego uzbrojenia są orientacyjne i nie mogą być podstawą do prowadzenia robót ziemnych. Podczas realizacji każdorazowo należy wykonać przekopy kontrolne w celu ustalenia faktycznego położenia przewodów.
2. Wykonawca robót budowlanych zobowiązany jest do ochrony znajdujących się na terenie inwestycji stałych punktów osnowy geodezyjnej i ponosi pełną odpowiedzialność za ich zniszczenie, usunięcie lub przemieszczenie
3. W rejonie istniejącego uzbrojenia prace prowadzić ręcznie z zachowaniem szczególnej ostrożności pod nadzorem właściciela sieci.
4. W przypadku skrzyżowań z istniejącymi kablami energetycznymi i telefonicznymi, kable należy zabezpieczyć poprzez założenie na nie rur osłonowych zgodnie z obowiązującymi normami
5. Przed zamówieniem studni należy geodezyjnie sprawdzić rzędne dna studni istniejących do których włączają się projektowna kanały oraz rzędne włączeń bocznych i ich średnice
6. Przed przystąpieniem do prac ziemnych konieczne jest wykonanie przekopów kontrolnych w celu ustalenia faktycznych głąbokości posadowienia istniejących sieci i w razie możliwości wystąpienia kolizji skorygowac profil kolektora tak, aby zachować rzędną wylotu na projektowanej wartości

OLPRO
ul. Szczepankowo 97B, 61-306 Poznań
adres do koresp.: ul. Sierpowa 17B, 61-307 Poznań
tel. 509 299 886, fax. 61 678 53 02, e-mail: olpro@op.pl

Inwestor:
ZARZĄD POWIATU RADOMSKIEGO
ul. T. Mazowieckiego 7
26-600 RADOM

Nazwa zamierzenia budowlanego:	**ROZBUDOWA DROGI POWIATOWEJ NR 1115W PRZYTYK-KOŻUCHÓW - DO DROGI KRAJOWEJ NR 48 (odcinek od m. Przytyk do granic powiatu)**				
Projektant:	mgr inż. Anna Michałek uprawnienia do projektowania bez ograniczeń w spec. instalacyjnej w zakresie sieci, instalacji i urządzeń wod-kan, cieplnych, wentylacyjnych i gazowych	Nr uprawnień:	25/99/Op	Podpis/pieczątka:	
Projektant sprawdzający:	mgr inż. Jolanta Olszewska uprawnienia do projektowania bez ograniczeń w spec. instalacyjnej w zakresie sieci, instalacji i urządzeń wod-kan, cieplnych, wentylacyjnych i gazowych		62/02/Op		
Treść rysunku:	Profil podłużny kanalizacji deszczowej			Nr rysunku	KD-03

Branża	Nr umowy	Data sporządzenia rysunku:	Skala
sanitarna	PZD.I.253.28.2020	08.2021	1:500/100

UWAGA! NINIEJSZY PROJEKT NALEŻY ROZPATRYWAĆ ŁĄCZNIE Z PROJEKTAMI BRANŻOWYMI

© Wszelkie prawa zastrzeżone. Powielanie lub wykorzystywanie niezgodne z przeznaczeniem bez zgody właściciela dokumentacji zabronione